

Mirada a Nicaragua



Banco Central de Nicaragua
Emitiendo confianza y estabilidad

Mirada a Nicaragua



Mirada a Nicaragua

© Banco Central de Nicaragua

Kilómetro 7, Carretera Sur, 100 mts. al Este,
Pista Juan Pablo II
Managua, Nicaragua

Apartado Postal: 2252 - 2253
Teléfono: 2255-7171

Página web: <http://www.bcn.gob.ni>
info@bcn.gob.ni

Publicado por el Banco Central de Nicaragua, Noviembre 2016

Editor: Martín Urcuyo

Colaboradores: Erick Aguirre, Evelyn Mejía y María José Mejía

Diseño Gráfico: Inty Pereira

Impreso por La Prensa

La reproducción parcial o total está prohibida sin la autorización del titular de los derechos de autor.



Honduras

Región Autónoma del Caribe Norte

Nueva Segovia

Jinotega

Madriz

Estelí

Chinandega

Matagalpa

León

Región Autónoma del Caribe Sur

Boaco

Chontales

Océano Pacífico

Managua

Caraza

Masaya

Granada

Rivas

Rio San Juan

Océano Atlántico

Costa Rica

Indicadores Generales



Nombre oficial	República de Nicaragua
Capital	Managua
Idioma oficial	Español
Población	6.3 millones
División política administrativa	15 departamentos y 2 regiones autónomas
Moneda	Córdoba
Superficie total (Km ²)	130,373.4
Superficie tierra firme ^{1/}	120,339.2
Superficie territorio insular	517.4
Extensión de lagos y lagunas ^{1/}	10,407.6
Extensión del lago Cocibolca	8,138.1
Extensión del lago Xolotlán	1,052.9
Cuencas hidrográficas	21
Lagunas	47
Cumbres montañosas (más de 1,000 mts)	61
Volcanes	28
Activos	7
Inactivos	21
Temperatura máxima absoluta °C (anual)	27.6 - 42.0
Temperatura mínima absoluta °C (anual)	5.5 - 22.0
Humedad relativa del aire (anual)	63% - 88%

1/: Incluyendo islas

Fuente: Instituto Nicaragüense de Estudios Territoriales (INETER)

Himno Nacional de la República de Nicaragua

Letra de Salomón Ibarra Mayorga

¡Salve a ti, Nicaragua! En tu suelo
ya no ruge la voz del cañón,
ni se tiñe con sangre de hermanos
tu glorioso pendón bicolor.

Brille hermosa la paz en tu cielo
nada empañe tu gloria inmortal,
que el trabajo es tu digno laurel
y el honor es tu enseña triunfal.

Flor de Sacuanjoche



Sumario

Gente de Amor y Paz	10
Historia de un Pueblo	12
Nicaragua Natural	16
Turismo que Cautiva	20
Diversidad Cultural y Artística	24
Un País Amante de la Paz	35
La Economía Nicaragüense	38
Energía Renovable	44
Educando para el Futuro	46
Tranquilidad y Seguridad	50
Centenario de la Muerte del Poeta Rubén Darío 1916-2016	54
Visitar Nicaragua	60

Gente de Amor y Paz



La mayoría de la población nicaragüense es mestiza producto de la fusión entre españoles e indígenas. Sin embargo, todavía persisten algunos grupos indígenas en el Pacífico, Centro, Norte y Caribe. Asimismo se reconocen etnias de ascendencia afro-caribeña. Los grupos étnicos nicaragüenses mantienen vivo un legado ancestral expresado

en bailes tradicionales, música autóctona, cultura culinaria, creencias y religiosidad. Nicaragua ha ratificado un gran número de tratados internacionales de derechos humanos y cuenta con un marco jurídico-institucional que reconoce el carácter multiétnico, los derechos de los pueblos indígenas y el régimen de autonomía en la Costa Caribe.

Perfil de la población

2016

Población	6.3 millones
Tasa de crecimiento de la población	1%
Porcentaje de la población urbana	57.6%
Tasa de natalidad (tasa bruta por cada mil habitantes)	21.0
Tasa de fecundidad (número de hijos por mujer)	2.4
Esperanza de vida al nacer (años, promedio)	75.7
Tasa de mortalidad (tasa bruta por cada mil habitantes)	4.7

Fuente: Banco Central de Nicaragua (BCN) e Instituto Nacional de Información de Desarrollo (INIDE).

Historia de un Pueblo

Augusto C. Sandino



En la época precolombina, Nicaragua fue poblada principalmente por los grupos indígenas Maribios o Sutiabas, Mangués o Chorotegas, y Nahuas o Nicaraguas (llamados también Niquiranos). Éstos se asentaron en las llanuras cercanas a los lagos y volcanes, organizados en pueblos o villas agrarias con gobiernos teocráticos encabezados por menexicos (concejos de güegües o viejos) o por teytes (o caciques). Fueron afines a los pueblos de México, y practicaron el trueque.

En 1502, Cristóbal Colón descubrió la Costa Caribe en su cuarto viaje. Posteriormente, en 1522 tuvo lugar la primera expedición terrestre de los españoles con Gil González Dávila y Andrés Niño, que iniciaron la conquista y colonización del territorio. En 1524, Francisco Hernández de Córdoba fundó las ciudades de León y Granada.

De 1527 a 1531, Nicaragua fue gobernada por Pedrarias Dávila quien trató con crueldad a los indígenas. Después de un periodo de rivalidades entre los españoles, el territorio de Nicaragua se incorporó a la Capitanía General de Guatemala en 1544. Desde entonces fueron comunes las incursiones de piratas ingleses.

El 15 de septiembre de 1821 se produjo la independencia de la Capitanía General de Guatemala y por consiguiente la de Nicaragua. Después de la anexión al Imperio Mexicano de Agustín de Iturbide, Nicaragua pasó a ser parte de la Federación de las Provincias Unidas del Centro de América junto a Guatemala, Honduras, El Salvador y Costa Rica.

En el periodo independiente, las luchas entre liberales y conservadores caracterizaron la política nicaragüense. En 1838, los liberales consiguieron que la Asamblea Nacional, proclamara la separación de Nicaragua de la federación centroamericana. En 1855, el filibustero estadounidense William Walker se unió a las fuerzas liberales. Walker ocupó Granada y se declaró Presidente de Nicaragua. En 1857, el filibustero fue expulsado del país tras una guerra en que participaron ejércitos de todos los países centroamericanos.



Desde 1893, el liberal José Santos Zelaya gobernó el país por 16 años hasta su derrocamiento en 1909. Dos años después asumió la Presidencia el conservador Adolfo Díaz. Estados Unidos envió en 1912 por primera vez, un contingente de marines.

Los conflictos internos prosiguieron y en este escenario, el General Augusto C. Sandino y su ejército lucharon contra los marines. En 1928 se produjeron nuevas elecciones y el liberal José María Moncada asumió la Presidencia en 1929. Los marines se retiraron definitivamente en 1933 y posteriormente el nuevo presidente Juan Bautista Sacasa nombró a Anastasio Somoza García Comandante de la Guardia Nacional, quien en 1934 mandó a ejecutar a Sandino. En 1937, Somoza es elegido presidente dando inicio a una dinastía que gobernaría el país durante más de cuarenta años.

Los diferentes Gobiernos de los Somoza dirigieron el país con represión y coartando las libertades públicas.



Palacio Nacional

La pobreza y desigualdad se acrecentaron. Como resultado, se produjo una revolución popular conducida por el Frente Sandinista de Liberación Nacional (FSLN) que el 19 de julio de 1979 expulsó a Anastasio Somoza Debayle de Nicaragua. La Revolución realizó profundas transformaciones socioeconómicas, pero se vio confrontada por una guerra civil y bloqueo económico impuesto por los Estados Unidos.

En 1990 asume el Gobierno la Señora Violeta Barrios de Chamorro, restaurándose la paz pero motivando la realización de políticas neoliberales que se sucedieron durante los Gobiernos del Doctor Arnoldo Alemán en 1997 y del Ingeniero Enrique Bolaños en 2002. En 2007 asumió la presidencia el Comandante Daniel Ortega Saavedra, quien desde entonces como Presidente del país, ha implementando un modelo de alianza, diálogo y consenso con el objetivo fundamental de reducir la pobreza e incorporar al desarrollo a todos los sectores de la sociedad.

Nicaragua Natural

Isla de Ometepe



Nicaragua es poseedora de una belleza natural cautivadora en que destacan montañas, selvas, volcanes, playas, lagos, lagunas, ríos y humedales, con una biodiversidad en flora y fauna única en el mundo.

Playas del Pacífico

El Pacífico tiene 352 kilómetros de longitud y ofrece a naturalistas, surfistas y amantes del atardecer una variedad de bahías, esteros, acantilados, rocas y playas de diferentes tipos con largas extensiones de costas. Acá se encuentran dos de las nueve playas del mundo donde anida en masa la tortuga paslama: Chacocente y La Flor. En general, las playas son accesibles y ofrecen diversos atractivos, siendo preferidas algunas de éstas por los surfistas debido a las buenas condiciones para la práctica de este deporte.

Montañas del Norte

En el Norte se encuentran las mayores elevaciones del país con una gama de accidentes: páramos, mesetas, montañas, escarpes, cañones cerrados y picos prominentes con alturas entre los 900 y 1,800 metros. Los valles se alternan con bosques de robles y pinos ofreciendo paisajes hermosos como la reserva Datanlí-El Diablo, cubierta de cedros altos y enhiestos. El Cerro Kilambé tiene los helechos arborescentes más altos del mundo y los bosques nuboso y tropical ofrecen una gran cantidad de especies endémicas.

El Caribe

La zona Caribe es una planicie de grandes árboles, bajas elevaciones, pantanos, lagunas y abundantes ríos. Las islas son de arenas blancas, aguas turquesas y palmeras, con arrecifes y praderas



Tortuga paslama



Tucán pico iris

de pastos marinos con diferentes especies a su alrededor. La costa caribeña posee una de las zonas de alimentación más importantes para la tortuga verde. Además habitan en esta región otras especies como manatíes, nutrias, delfines, aves migratorias y un número superior a mil peces de diferente tipo.

Los Volcanes

Los volcanes son todo un espectáculo en este país, muchos de ellos activos. La Cordillera de los Maribios atraviesa el Pacífico de Norte a Sur incluyéndose en este circuito a la Isla de Ometepe en el Lago Cocibolca o de Nicaragua con los volcanes Concepción y Maderas. De un total de 28 volcanes, el Masaya es el más accesible a cuyo cráter se asciende a través de una carretera pavimentada y que actualmente tiene un lago de lava que es visto a diario por miles de turistas nacionales y extranjeros. El Cerro Negro también ha cobrado notoriedad mundial por el sandboarding o deslizamiento sobre tablas.

Río San Juan

Es una zona de naturaleza exuberante ubicada al Centro Sur del país con grandes áreas de



Volcán Masaya

Los Farallones de Cosigüina

reservas naturales, como la Indio Maíz. La selva es profunda, húmeda y espesa abrigando diversas especies animales: basilisco verde, tucán pico gris, lagartos, cocodrilos, cuajipales, caimanes, cocodrilo americano, rana verde, rana roja y muchas aves. El río tiene una longitud de 192 kilómetros a partir del Lago de Nicaragua hasta su desembocadura en el Mar Caribe. La región es lluviosa todo el tiempo por sus bosques y selvas tropicales.

Volcán Mombacho y Lago de Nicaragua

En Granada se haya la reserva natural Volcán Mombacho, y el Lago de Nicaragua con sus islas e isletas. La fauna y flora del Mombacho son ricas en diversidad, siendo relevantes la orquídea maxilaria y la salamandra. En este volcán extinto se registran más de 700 especies de plantas. El Lago de Nicaragua tiene más de 8 mil kilómetros cuadrados y alberga más de 400 islas de formación volcánica: las Isletas de Granada, el Archipiélago de Solentiname y las islas de Ometepe y Zapatera. El lago es el único de agua dulce en el mundo con especies animales del océano como el tiburón toro, el pez sierra y el sábalo.

Turismo que Cautiva

Ciudad de Granada



Granada

Hoy en día, Granada es la capital del turismo en Nicaragua con un ambiente colonial y amplia oferta de naturaleza. La ciudad fue fundada por los españoles en 1524, al pie del Lago de Nicaragua. Los turistas tienen la opción de visitar diferentes sitios de interés histórico y hacer un recorrido por la ciudad en coche. Asimismo, hacer un tour por las

Isletas de Granada, recorrer la Calle La Calzada y visitar la Reserva Natural del Volcán Mombacho.

León

León es una ciudad atractiva por su arquitectura colonial y por ser un centro universitario y de irradiación cultural. Fue fundada también en 1524 a orillas del Volcán Momotombo, pero por erupciones y terremotos fue trasladada al sitio actual. Ahí se alza la Catedral o Real Basílica de Nuestra Señora de la Asunción, una de las catedrales de estilo barroco más grande de América Latina y cuya construcción duró cien años. León es también punto de partida para visitar volcanes, entre ellos el Cerro Negro para practicar el sandboarding.

Masaya

Masaya es la capital del folclore nicaragüense y una visita obligada para apreciar danzas emblemáticas y la música de marimba. Asimismo, disfrutar la tradición culinaria y adquirir todo tipo de artesanías nacionales. En el camino a esta ciudad, se debe hacer parada obligatoria en el Parque Volcán Masaya, sitio de naturaleza única e interés científico.

Ometepe

Ometepe es una isla ubicada en el Lago de Nicaragua, con la peculiaridad de ser la única en el mundo con dos volcanes en medio de un lago de agua dulce: el Concepción y el Maderas, que en sus laderas poseen una gran variedad de ecosistemas y atractivos turísticos naturales como ríos, cascadas



Bahía de San Juan del Sur

y ojos de agua. Asimismo, el Volcán Maderas tiene en su cráter una pequeña laguna, llamada Laguna de Maderas. Moyogalpa y Altagracia son las ciudades de la isla, los turistas tienen alternativas de diferentes tours de aventura y también pueden conocer la historia precolombina y apreciar obras de estatuaria y petroglifos. Actualmente, el viaje a la Isla de Ometepe se realiza desde el Puerto de San Jorge, en Rivas.

San Juan del Sur

San Juan del Sur es un balneario ubicado en Rivas, a pocas horas de Managua. Se enclava en una bahía con forma de herradura y su costa es de arena clara. Es una de las playas más visitadas por turistas nacionales y extranjeros. Además posee una gran oferta hotelera y gastronómica, destino de cruceros de lujo y un sinnúmero de tours acuáticos, así como también deportes.

Corn Island y Little Corn Island

A 70 kilómetros de la Costa del Caribe de Nicaragua, las islas del Maíz Grande (Corn Island) y Pequeña (Little Corn Island) sobresalen por su belleza y exuberancia. En estas islas se practica el snorkeling y el buceo, con la oportunidad de apreciar impresionantes jardines subacuáticos




Corn Island

con corales, esponjas cerebro y peces. Las islas ofrecen diversos restaurantes y se puede deleitar la tradicional Sopa de Cangrejo.

Cañón de Somoto

El Cañón de Somoto es un atractivo turístico que recién empezó a ser conocido por los turistas. Sin lugar a dudas, es uno de los paisajes geológicos más impresionantes con que cuenta el país. Se ubica a 15 kilómetros al Oeste de la ciudad de Somoto y muy cerca de la frontera con Honduras. Tiene aproximadamente 3 kilómetros de longitud, conformado por farallones de roca volcánica entre 80 y 100 metros de altura.

Cañón de Somoto



Diversidad Cultural y Artística

Danza del Toro Huaco



La historia cultural del país está ligada a pueblos indígenas y blancos principalmente españoles, con los cuales se dio el encuentro de dos mundos y que conllevó a la conquista, colonización e independencia de Nicaragua. Como resultado de ello, actualmente se conservan expresiones culturales que son testimonio vivo de la mezcla

entre la cultura indígena (chorotega-náhuatl) y la española. Asimismo, existe una gran influencia de la cultura africana, particularmente en la región del Caribe.

La huella cultural del mestizaje se percibe en la danza, la música, la gastronomía e incluso la religión. Cabe señalar que la danza recrea en gran medida las costumbres de los habitantes en la época colonial y otros periodos de la historia del país.

Además, hay que destacar la riqueza en la cerámica, la estatuaria, la arquitectura, la pintura, la escultura, la orfebrería, la literatura y también el sinnúmero de fiestas patronales que se celebran en los 153 municipios del país durante todo el año.

Patrimonios Culturales

El Güegüense

El Güegüense o Macho Ratón es una expresión mordaz de protesta contra el dominio colonial, un drama satírico y una comedia maestra, mezcla de teatro, danza y música. En el año 2005, el Güegüense fue denominado por la Unesco Obra Maestra del Patrimonio Oral e Intangible de la Humanidad.

Ruinas de León Viejo

Las Ruinas de León Viejo son actualmente el vestigio de la ciudad colonial de León fundada por el español Francisco Hernández de Córdoba, en 1524. La ciudad fue abandonada en 1610 luego



Danza del Güegüense o Macho Ratón

de un terremoto y reubicada en un sitio cercano al pueblo indígena de Sutiaba. La Unesco declaró Patrimonio Histórico de la Humanidad a las Ruinas de León Viejo, el 2 de diciembre de 2000, por su alto nivel de autenticidad y conservación.

Catedral de León

La Catedral de León es reconocida por su arquitectura y ser uno de los principales edificios de la transición del barroco al neoclásico. Los planos para su edificación fueron elaborados por el arquitecto guatemalteco Diego José de Porres Esquivel. La Unesco resolvió denominar a este centro de la religiosidad nicaragüense Patrimonio Mundial de la Humanidad, el 28 de junio de 2011.

Fiestas religiosas y patronales más representativas

La Gritería

La Gritería es una celebración que despierta unidad y alegría en los corazones de los devotos católicos de toda Nicaragua.

El 7 de diciembre se manifiesta esta expresión de religiosidad en honor a la Inmaculada Concepción



Baile del Palo de Mayo

de María. Esta fiesta religiosa, que surgió en la ciudad de León, en la Iglesia de San Francisco a principios del siglo XVIII y que fue traída por los franciscanos, se celebra en todos los pueblos y ciudades de Nicaragua.

Durante la celebración, los devotos recorren las calles y visitan diferentes altares en honor a la Virgen María, en templos y casas particulares, realizando rezos, cantos y quemando pólvora, a la vez que se grita “¿Quién causa tanta alegría?” y responde “¡La Concepción de María!”.

Un aspecto que destaca en esta celebración es la famosa gorra que reciben los fieles que van cantándole a la Purísima, consistente en dulces y otros productos.

Santo Domingo de Guzmán

En la ciudad de Managua se celebran el 1 y el 10 de agosto las procesiones en honor al patrono de la ciudad, Santo Domingo de Guzmán. Durante esta celebración, el Baile de la Vaquita se destaca entre las diferentes expresiones de religiosidad popular que relucen en esta festividad caracterizada por el colorido y la música.

Esta fiesta inicia con la entrega de una tajona al Mayordomo de las Fiestas. En medio de una algarabía miles de capitalinos marchan en peregrinación llenos de alegría y tradición. Los promesantes se visten de trajes típicos, diablillos e inditos; bailan al son de filarmónicos y chicheros y queman pólvora. Como parte de la celebración recorren las principales calles de la ciudad con la imagen, en lo que se conoce como la bajada y subida de Santo Domingo de Guzmán, popularmente llamado “Minguito”. Recientemente se ha incorporado a esta tradición, el desfile hípico que se desarrolla el 1 y el 10 de agosto como bienvenida y despedida de las fiestas, donde participan caballistas de todo el país.

San Jerónimo

El 30 de septiembre se celebra la fiesta en honor a San Jerónimo, patrono de Masaya. Esta celebración es muy vistosa por los actos folclóricos y la cantidad de flores con que se adorna la ciudad, y se prolonga por tres meses, siendo la más larga

Fiestas de Santo Domingo



del país, iniciando en el mes de septiembre y culminando en el mes de diciembre con un festival folclórico de marimba.

En la fiesta de San Jerónimo sobresalen tradiciones llenas de colorido como:

Los Agüizotes, una expresión danzaria festiva, propia de la ciudad de Masaya que se realiza el último viernes del mes de octubre, con una procesión que recorre las calles y avenidas de la ciudad.

El Torovenado, una danza popular festiva, de tipo burlesco y ridiculizante. La salida del Torovenado implica el pago de una promesa al santo. Se celebra el último domingo del mes de octubre.

El Tope de los Santos

En Carazo se da la celebración conocida como El Tope de los Santos, donde los devotos veneran o rinden culto a tres santos, dos de ellos aparecidos en alta mar.

La tradición religiosa une a los habitantes de las tres principales ciudades de Carazo. El Tope de los Santos se da tres veces al año: el primero en enero para las fiestas de San Sebastián en Diriamba; el segundo en abril, para las fiestas de San Marcos en la ciudad del mismo nombre; y el tercero en julio, para las fiestas de Santiago Apóstol en Jinotepe.

Carretas Peregrinas en Popoyuapa

El Santuario de Popoyuapa, ubicado en Rivas, recibe carretas peregrinas con devotos y promesantes de Jesús del Rescate. La celebración se realiza el Viernes de Dolores de cada año.

En la peregrinación participan devotos de Masaya, Granada y Carazo, que recorren hasta más de 80 kilómetros durante una semana para cumplir con esta tradición que probablemente tenga 300 años de existencia.

La imagen de Jesús del Rescate es tallada en madera y cubierta con una túnica morada. Según la historia, llegó a Rivas desde Río San Juan.

Danza y Música

La danza y la música tradicional nicaragüense nacieron en las diferentes regiones del país. En la actualidad, los nicaragüenses las consideran parte de su propia identidad cultural. Debido a ello, las danzas del Caribe se bailan en el Pacífico, y los bailes Norteños son interpretados en el Sur.

Pacífico: En esta región, se dio una fusión entre lo indígena y lo español. En Carazo por ejemplo, los tambores y flautas indígenas acompañan a los bailantes cuyas vestimentas se caracterizan por la mezcla indígena-española. Las danzas más conocidas de la zona son el Toro Huaco y El Güegüense o Macho Ratón.

En Masaya, las danzas tienen una identidad mestiza. Las mujeres visten de güipil y falda

larga, y los hombres de cotona, pantalón blanco, sombrero y sandalias. Estas danzas se caracterizan por el galanteo de movimientos suaves, entre hombres coquetos y mujeres laboriosas. La música es el Son Nica, un rasqueo de guitarra propio de la música tradicional nicaragüense, acompañado siempre por el instrumento representativo del folclore en Nicaragua: la marimba de madera.

Norte y Centro: En esta región del país se observa la herencia europea aportada por las colonias españolas y alemanas asentadas en la región. Las polcas y mazurcas son representativas de la región.

Caribe: Las expresiones danzarias representativas en esta región son los sonidos africanizados. El baile característico es el Palo de Mayo, nacido en Bluefields, y que cuenta con un ritmo de percusión muy energético, con el que hombres y mujeres bailantes contornan sus cuerpos en movimientos sensuales.





Artesanía: Diriomo y Catarina

Artesanía

Nicaragua posee una gran variedad de artesanías, cada departamento del país se caracteriza por el estilo, material, diseño o técnica.

Los materiales más utilizados para la producción de artesanías son el barro, madera, mimbre, textiles, frutos secos, tusa, cuero y conchas de mar, entre otros.

En Masaya se encuentra una gran variedad de artesanías y sobresalen las famosas Hamacas, que se caracterizan por su gran colorido en diferentes tamaños y estilos, siendo elaboradas a mano.

En San Juan de Oriente, municipio de Masaya, la actividad económica principal es la venta de artesanías a base de barro, las que se destacan por su originalidad y la variedad de formas en las piezas. Entre las artesanías más comunes están las réplicas precolombinas, las de libre creación de los artesanos, las piezas ecológicas y la cerámica para uso en el hogar.

Por su parte, en Carazo predominan los artículos tejidos o bordados, la confección de ropa y productos de cuero.

En La Paz Centro, municipio de León, se destaca la artesanía de barro. A partir de este material se realizan piezas decorativas, comales y jarrones.

En la región Norte del país se produce la cerámica negra, específicamente en Matagalpa y Jinotega, donde los artesanos la trabajan a mano y en torno.

En Totogalpa, municipio de Madriz, también al Norte del país, se elaboran artesanías creativas a base de tusa, un material que se obtiene de la cáscara que envuelve a las mazorcas de maíz.

Promoción de la Cultura

En materia de cultura, el Estado de Nicaragua deja establecido en la Constitución Política su compromiso con la promoción, el rescate, desarrollo y fortalecimiento de la cultura nacional, apoyada en la participación creativa del pueblo.

La creación artística y cultural es libre e irrestricta, en ese contexto los trabajadores de la cultura pueden elegir formas y modos de expresión y el Estado procura facilitarles los medios necesarios para crear, difundir sus obras y proteger sus derechos de autor.

Feridos Nacionales

1 de enero	Año nuevo
Jueves y Viernes Santo	Semana Santa
1 de mayo	Día de los Trabajadores
19 de julio	Aniversario de la Revolución Popular Sandinista
14 y 15 de septiembre	Fiestas Patrias
8 de diciembre	Inmaculada Concepción de María
25 de diciembre	Navidad

Un País Amante de la Paz



Nicaragua fundamenta sus relaciones internacionales en la amistad, complementariedad y solidaridad entre los pueblos y la reciprocidad entre los Estados. Por tanto, se inhibe y proscribse todo tipo de agresión política, militar, económica, cultural y religiosa, y la intervención en los asuntos internos de otros Estados.

Reconoce el principio de solución pacífica de las controversias internacionales por los medios que ofrece el derecho internacional, y proscribe el uso de armas nucleares y otros medios de destrucción masiva en conflictos internos e internacionales; y rechaza toda subordinación de un Estado respecto a otro.

Nicaragua se adhiere a los principios que conforman el Derecho Internacional Americano reconocido y ratificado soberanamente. La política exterior de Nicaragua, como la de todos los países del mundo, se encuentra enmarcada y regida por la Constitución del Estado.

Los principios constitucionales que fundamentan a la Nación y la definen en relación al resto del mundo son: Independencia, Soberanía y Autodeterminación. El fundamento de estos principios está dado por las invasiones e intervenciones extranjeras sufridas por Nicaragua a lo largo de su historia y por la lucha sin cuartel librada por el pueblo para defender sus derechos.

La Nación considera estos principios como derechos irrenunciables y atentar contra ellos es atentar contra la vida del pueblo; de ahí que la obligación de todo nicaragüense es preservarlos y defenderlos. Esto significa que los nicaragüenses están obligados a exaltar los valores culturales, a afianzar la identidad nicaragüense; a abrazar la diversidad cultural y étnica; y a defender el arraigo nacional, geográfico y político.

Consecuente con los principios que la definen, Nicaragua proclama en su Constitución su compromiso por la defensa de la paz mundial y el establecimiento de un orden internacional justo, o sea por el equilibrio en las relaciones políticas entre naciones, lo que en síntesis es: No, al injerencismo. No, al intervencionismo en los asuntos internos de otros estados. No, a la dominación y explotación colonialista o imperialista. No, a la discriminación, opresión y subordinación entre estados. No, a la agresión política, militar, económica, cultural o religiosa entre estados. No, al uso de armas nucleares y de destrucción masiva.

Sí, a la amistad y solidaridad, y por supuesto entre los pueblos. Sí, a hacer prevalecer el principio de solución pacífica en las controversias entre naciones, usando los medios que ofrece el derecho internacional. Sí, al trato recíproco entre estados.

Símbolos Patrios



Himno Nacional

Salve a ti, Nicaragua! En tu suelo ya no rugen la voz del cañón, ni se tibe con sangre de hermanos tu glorioso pendón bicolor.

Beñite hermosa la paz en tu cielo, nada empate tu gloria inmortal, ¡que el trabajo es tu digno laurel y el honor es tu enseña triunfal!

La Economía Nicaragüense



En los últimos años, la economía nicaragüense ha presentado un desempeño económico destacado, reflejando una de las mayores tasas de crecimiento económico de la región, una baja inflación, fortalecimiento de las finanzas públicas, sanidad del sistema financiero, así como importantes avances en la reducción de la pobreza

y la estabilidad social. El dinamismo económico sostenido de Nicaragua se ha basado en una diversificación de sus motores de crecimiento, destacándose los sectores de construcción, industria manufacturera, agropecuario, comercio, transporte y comunicaciones, y servicios en general.

En Nicaragua, las pequeñas empresas, constituidas por establecimientos que cuentan con un número de trabajadores de entre 1 y 6 personas, aportan aproximadamente 41.6 por ciento al valor agregado de la economía total. Dichas empresas están concentradas principalmente, en las actividades agrícolas, pecuarias, servicios de transporte, servicios de comercio, y construcción. También se destacan aquellas pequeñas empresas que producen artesanías nacionales, contribuyendo a la conservación y difusión de las diferentes manifestaciones del patrimonio cultural.

La inversión nacional y extranjera ha sido clave en la diversificación de la economía, desarrollando especialmente los sectores industrial, energético, telecomunicación y comercial. En particular, las inversiones en el sector energético han permitido reducir la dependencia petrolera del país, incorporando fuentes de energía renovable que ahora aportan la mitad de la energía consumida.

Por su parte, las empresas adscritas al régimen de zona franca han venido aumentando de una manera sostenida en los últimos 5 años, alcanzando en diciembre de 2015 un total de 161 empresas que generaron 108.0 miles de empleos directos



Fabricación de Puros

y exportaciones totales por 2,475.2 millones de dólares. La producción de dichas empresas se concentra, principalmente, en la elaboración de productos textiles, arneses y tabaco; y su valor agregado representó, en promedio, aproximadamente 4.3 por ciento del Producto Interno Bruto del país en los años 2013-2015.

El sector exportador de Nicaragua se presenta muy dinámico. Los principales productos de exportación durante los últimos cinco años han sido carne, café, oro y azúcar. Las exportaciones de Nicaragua se han distinguido por su calidad, logrando reconocimientos internacionales y una diversificación en sus mercados de destino.

El tabaco nicaragüense se ha posicionado a nivel internacional entre los mejores del mundo por su aroma y calidad. Esto lo confirman reconocidas publicaciones internacionales. Además de su sabor único, hay que destacar que los puros nicaragüenses son elaborados a mano tras un óptimo proceso de cultivo y añejamiento.

El ron de Nicaragua también se destaca en el mundo y ha obtenido importantes reconocimientos internacionales. Al ser producido en un clima tropical altamente húmedo, esto facilita su



añejamiento natural, sabor genuino y suavidad.

El régimen cambiario en Nicaragua garantiza la libre convertibilidad de la moneda. De esta forma, el tipo de cambio oficial se establece respecto al dólar de Estados Unidos de forma preanunciada y existe libre circulación del dólar americano, pudiendo ser utilizado en transacciones internas.

La compra y venta de dólares al público se puede realizar en los bancos comerciales, en casas de cambio y a través de cambistas individuales, a un tipo de cambio paralelo determinado por el mercado, pero consistente con el oficial. Esta libre convertibilidad facilita las transacciones financieras, comerciales y de turismo, al encontrarse múltiples alternativas de cambio y de aceptación general del Córdoba y el Dólar.

Los logros económicos y sociales alcanzados por Nicaragua han sido el resultado de políticas económicas prudentes y pragmáticas implementadas a través de un modelo de alianza, diálogo y consenso entre el Gobierno, sector privado y trabajadores. Lo anterior ha permitido impulsar al país en una senda sostenida de progreso.

Crecimiento Económico de Nicaragua en relación a

Indicadores económicos 2015	Nicaragua
Crecimiento real del PIB (%)	4.9
PIB nominal per cápita (US\$)	2,026.7
Inflación (%)	3.1
Cuenta corriente a PIB (%)	(8.2)
Remesas (millones US\$)	1,193.4
RIN a importaciones (en meses de importación)	5.1
Deuda pública externa a PIB (%)	37.9
Saldo operacional del Gobierno Central a PIB (incluye donaciones)	(0.6)

Fuente: SECMCA, CEPAL y Bancos Centrales de la región.

Indicadores Económicos de Nicaragua

Producto Interno Bruto (US\$ millones)

Producto Interno Bruto per cápita (US\$)

Crecimiento real de la economía (%)

Inflación acumulada (%)

Producción del sector industrial (US\$ millones)

Producción del sector agrícola (US\$ millones)^{1/}

Exportaciones de bienes (US\$ millones)

Importaciones de bienes (US\$ millones)

Oferta monetaria (M1A) (US\$ millones)

Depósitos (variación interanual %)

Crédito (variación interanual %)

Reservas Internacionales Brutas (US\$ millones)

Deuda pública interna (US\$ millones)^{2/}

Deuda externa pública (US\$ millones)

1/: Incluye ganadería, silvicultura, pesca y minería.

2/: Incluye deuda del Gobierno y el BCN con el sector privado.

países centroamericanos y República Dominicana

	Costa Rica	El Salvador	Guatemala	Honduras	República Dominicana
	3.7	2.5	4.1	3.6	7.0
	10,947.0	4,001.4	3,943.3	2,364.9	6,732.3
	(0.8)	1.0	3.1	2.3	2.3
	(4.2)	(3.6)	n.d	(6.4)	(1.9)
	517.5	4,270.0	6,285.0	3,649.8	4,960.7
	6.9	n.d	n.d	4.6	n.d
	19.6	n.d	n.d	29.2	24.8
	(5.9)	(1.1)	(2.2)	(3.0)	0.2

	2014	2015	2016 ^{p/}
	11,790.2	12,692.5	13,172.1
	1,902.2	2,026.7	2,081.6
	4.6	4.9	4.5-5.0
	6.5	3.1	4.5-5.5
	6,134.3	5,754.0	6,084.9
	3,743.6	3,753.1	4,107.1
	3,621.8	3,341.4	3,293.4
	6,023.5	6,082.6	6,200.7
	1,743.3	2,025.8	2,025.8
	19.0	13.9	10.5
	19.5	23.0	21.1
	2,276.2	2,492.3	2,592.8
	1,004.3	949.1	965.1
	4,796.0	4,804.4	5,092.4

Fuente: BCN

Energía Renovable



Desde 2007, la política energética del Gobierno de Reconciliación y Unidad Nacional presidido por el Presidente de la República, Comandante Daniel Ortega Saavedra, ha incluido dentro de sus objetivos estratégicos la ampliación de oferta de generación de energía eléctrica, especialmente con recursos renovables.

A ese año, el 75 por ciento de la energía que se consumía en el país provenía de la generación térmica a base del procesamiento de los derivados del petróleo.

En 2009 inició operaciones el Parque Eólico Amayo, en Rivas, al Sur de Nicaragua, con una inversión de 95 millones de dólares, el primero de tal naturaleza en esta nación centroamericana. Asimismo, funcionan actualmente los proyectos Eolo de Nicaragua, Mesoamérica Energy y Grupo Ostayo.

Los esfuerzos en esta materia han conducido a una verdadera transformación de la matriz de energía eléctrica en el país y el porcentaje de utilización de fuentes renovables ha aumentado considerablemente.

De este modo, la organización *The Climate Reality Project* ha considerado a Nicaragua, junto a Suecia y Costa Rica, entre los países que están marcando la pauta en la producción de energía eléctrica con fuentes renovables y la reducción de emisiones de gases efecto invernadero.

Nicaragua tiene el potencial de generar hasta 4,500 megavatios de energía a partir de fuentes renovables. De acuerdo al plan de expansión de generación eléctrica del Gobierno, se espera que para el año 2020 más del 90% de la electricidad en este país se genere mediante recursos renovables.

Educando para el Futuro



La educación en Nicaragua tiene como objetivo la formación plena e integral del nicaragüense; dotarlo de una conciencia crítica, científica y humanista; desarrollar su personalidad y el sentido de su dignidad y capacitarlo para asumir las tareas de interés común que demanda el progreso del país, por lo cual la educación es un

factor fundamental para la transformación y el desarrollo del individuo y la sociedad. En este contexto, el papel fundamental del magisterio nacional es la aplicación creadora de los planes y políticas educativas.

El acceso a la educación es libre e igual para todos los nicaragüenses. La enseñanza básica es gratuita y obligatoria.

El Estado reconoce el derecho de los centros privados dedicados a la enseñanza y que sean de orientación religiosa, a impartir religión como materia extracurricular.

Las universidades y centros de educación técnica superior gozan de autonomía académica, financiera, orgánica y administrativa, de acuerdo con la ley.

En línea con lo establecido en el Plan Nacional de Desarrollo Humano, en materia de educación se ejecutan acciones que amplían el desarrollo de la sociedad, particularmente asegurando las oportunidades para educarse y desarrollar habilidades mediante la capacitación. La educación responde a las necesidades para el desarrollo económico del país a través de una reforma educativa para la producción. Asimismo, la educación superior promueve la incorporación de la universidad y las escuelas técnicas al esfuerzo productivo del país.

Las políticas educativas del Gobierno de Nicaragua garantizan más educación, orientada a disminuir el analfabetismo de la población mayor



de 15 años de edad, e incrementar el acceso y cobertura en la educación Preescolar, Primaria, Secundaria, Especial y Formación Inicial Docente.

Las mejoras en la educación están orientadas a transformar el currículum educativo, así como la formación y capacitación docente. Además, la gestión educativa participativa y descentralizada, que fomenta la participación del Poder Ciudadano, padres y madres de familia, educadores y estudiantes, organismos no gubernamentales, gobiernos municipales, medios de comunicación y organismos de cooperación internacional en la formulación y gestión de las políticas educativas.

Con la estrategia educativa implementada se profundiza la visión de la nueva educación desde el Estado, orientada a la comunidad y a la participación de los actores locales en la gestión educativa.



Ministerio de Educación

(millones de córdobas)

Concepto	2014	2015	2016 ¹
Gasto Total	8,618.3	9,849.2	12,271.6
PIB nominal	306,061.2	345,958.6	377,000.5
Gasto / PIB	2.8	2.8	3.3
Población (miles de Hab.)	6,198.2	6,262.7	6,327.9

1/: Corresponde a presupuesto asignado en el PGR 2016.

Fuente: INIDE y Ministerio de Hacienda y Crédito Público (MHCP).

Tranquilidad y Seguridad



Nicaragua es reconocida internacionalmente por el excelente clima de seguridad ciudadana existente tanto para nacionales como extranjeros. Actualmente, es uno de los países con mejores índices de seguridad en el hemisferio occidental. Las estadísticas indican que la tasa de homicidios

en 2014 fue de 8 personas por cada 100,000 habitantes, siendo la más baja del país en los últimos 15 años.

El Gobierno ha aplicado una política de seguridad y de combate implacable al crimen organizado, convirtiendo a Nicaragua en un lugar atractivo y seguro para las inversiones extranjeras. En lo que respecta a delincuencia juvenil, a diferencia de otros países de la región, no existen en el país maras o pandillas ligadas al crimen organizado y el accionar de la policía se ha basado en una estrategia que involucra a la comunidad.

Como ejemplo de la seguridad que se vive en Nicaragua, la gente se desplaza con tranquilidad en la ciudad y el campo. En los barrios populares de Managua, capital de Nicaragua y demás ciudades, los ciudadanos sacan sillas mecedoras a las puertas de sus casas y departen con los vecinos. Los nicaragüenses participan en las fiestas populares con sus familias. Turistas nacionales y extranjeros disfrutan con confianza de los atractivos turísticos. Asimismo, hay que señalar la emigración de ciudadanos de países vecinos que han escogido a Nicaragua para iniciar nuevos proyectos de vida.

Cabe indicar que el impacto de la seguridad ha sido decisivo en el desarrollo del turismo y ha tenido un efecto sustancial en el conjunto de la economía. Según el gráfico Tasas de homicidios en Latinoamérica y el Caribe en 2015, Nicaragua es el país más seguro de Centroamérica.

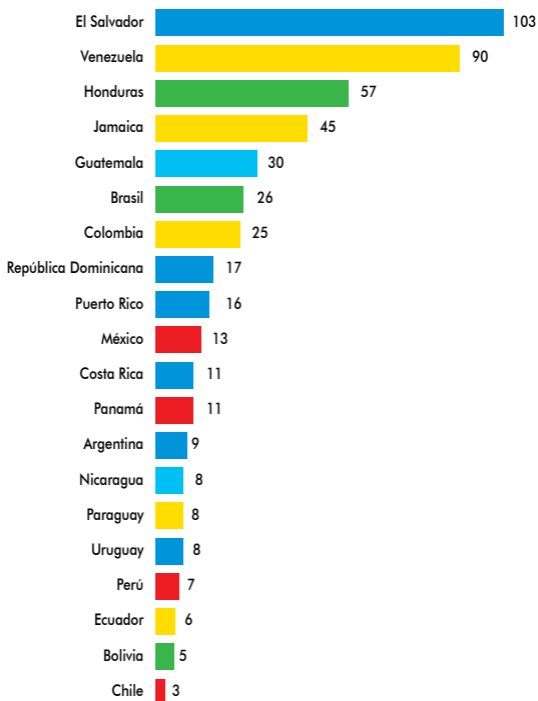


Laguna de Apoyo

Además de resaltarse las tasas bajas de homicidio, el Informe Global de Competitividad 2014-2015, del Foro Económico Mundial ubicó a Nicaragua como el país con el indicador más bajo del continente latinoamericano en lo concerniente a índices de delincuencia y robo. Sin lugar a dudas, la seguridad ciudadana tiene un alto valor para los nicaragüenses y los hermanos del mundo que hacen negocios, que disfrutan del turismo o que han decidido vivir en el país.

Tasas de homicidios en Latinoamérica y el Caribe en 2015

*por 100.000 habitantes



Fuente: InSight Crime

Centenario de la Muerte del Poeta Rubén Darío 1916-2016



Nicaragua celebró con distintas actividades artísticas, culturales y académicas en 2015 y 2016, el Centenario de la Muerte del Poeta Rubén Darío, creador del movimiento literario “Modernismo” y uno de los máximos exponentes de las letras castellanas.

Como parte del programa institucional de celebraciones, el BCN realizó la emisión de dos monedas y un billete de carácter conmemorativo, un sello postal y una publicación dariana.

Las monedas acuñadas en oro y plata, son de curso legal, aunque no de circulación obligatoria, y su lanzamiento fue anunciado en un acto conmemorativo realizado en el BCN el 5 de febrero 2016.

Los diseños de estas monedas presentan en el anverso, en el borde superior el texto “Príncipe de las Letras Castellanas”, y al centro el retrato y firma de Rubén Darío. En el reverso muestran, en el borde superior, la leyenda “República de Nicaragua”; en el borde inferior el valor facial: “1000 Córdobas”, y al centro el escudo de Nicaragua con la leyenda “Centenario de la Muerte del Poeta Rubén Darío 1916-2016”.

Las monedas de oro tienen un peso de 35.5 gramos con un diámetro de 35 milímetros y aleación de oro Ley 0.900. Las de plata tienen un peso de 31.1 gramos con un diámetro de 35 milímetros y aleación de plata. Todas están disponibles para la venta al público en las ventanillas del BCN.

El 22 de noviembre de 2016 se anunció la puesta en circulación de un billete de 1000 córdobas conmemorativo de emisión limitada. El billete, muestra en su anverso la imagen del poeta, una flor de margarita y un fragmento del poema Pax de Rubén Darío. Al reverso, se observa una paloma de la paz y un verso del mismo poema. Su impresión se realizó en sustrato de papel de algodón y color verde oscuro, con una dimensión de 161 milímetros

Biografía de Rubén Darío

Rubén Darío “Príncipe de las Letras Castellanas”, (Metapa, 1867 - León, 1916) fue el líder transatlántico del modernismo: tanto en Chile con *Azul...* (1888) y Argentina con *Prosas profanas* (1896) como en España, donde editó su poemario cimero: *Cantos de vida y esperanza* (1905). Como periodista vital y vitalicio, fundó diarios en El Salvador y Guatemala, colaboró en otros muchos y, sobre todo, durante más de veinte años, en *La Nación* de Buenos Aires, en su carácter de corresponsal en Europa.

Cosmopolita arraigado, vivió en Francia, recorrió otros países europeos y el norte de África; ejerció la diplomacia (fue delegado de su país a la Conferencia Panamericana, 1906, celebrada en Río de Janeiro) y dejó una vasta producción de ensayos, cuentos y crónicas, recogidas parcialmente en volúmenes, entre ellos *Peregrinaciones* (1901), *La caravana pasa* (1903) y *Tierras solares* (1904), interpretando lucidamente los acontecimientos políticos, problemas sociales y fenómenos culturales de su tiempo. Además de fundador de la poesía moderna en lengua española, Darío es un emblemático cantor y forjador de la identidad latinoamericana y un valor trascendente de las letras hispánicas de todos los tiempos.


Monedas y Billete Conmemorativo Centenario de la Muerte del Poeta Rubén Darío 1916-2016



Sello Postal Conmemorativo



Libro de Rubén Darío: Antología poética



Visitar Nicaragua

Muelle de Corn Island



Cómo llegar

A Nicaragua se puede llegar a través de aire, tierra y mar.

El Aeropuerto Internacional de Managua Augusto C. Sandino es un centro neurálgico desde donde salen y hasta donde llegan diversas



líneas internacionales, las cuales se detallan a continuación:

- Aeroméxico
- American Airlines
- Avianca
- Continental Airlines
- Conviasa
- Copa Airlines
- Delta
- Nature Air
- Spirit
- United
- VECA Airlines

En vuelos nacionales, La Costeña presta servicios de transporte aéreo ofreciendo como principales destinos Bluefields, Corn Island, Bilwi, Siuna, Bonanza, Rosita, San Carlos, Greytown y Waspán.

Por otro lado, los viajeros que ingresan por vía terrestre, pueden acceder por Peñas Blancas en la frontera Sur con Costa Rica y por los pasos fronterizos El Guasaule y El Espino al Norte con Honduras.

Tras la apertura del puesto fronterizo Las Tablillas entre Costa Rica y Nicaragua, a través de la construcción del puente Santa Fe en territorio nicaragüense, el visitante también puede ingresar al país por la vía terrestre.



Castillo de la Inmaculada Concepción

Por mar se puede llegar a los puertos de Bluefields y Bilwi, ubicados en la Costa Caribe; y a Puerto Corinto, Puerto Sandino y San Juan del Sur, ubicados en el litoral Pacífico.

Información de interés:

Clima: Las dos estaciones que marcan el tiempo en Nicaragua son la seca y la lluviosa. Durante la estación seca de enero a junio hay escasas lluvias, en la estación lluviosa el tiempo continúa siendo agradable, con intervalos de lluvia tropical durante el día. La temperatura media del país es de 25.4 °C.

En las regiones autónomas del Caribe, predominan los días cálidos con temperaturas medias entre 26.0 °C y 28.0 °C. En la región del Pacífico y en la cuenca de los lagos (Cocibolca y Xolotlán o de Managua), predominan los días muy cálidos, con temperaturas medias superiores a 34.0 °C. En las

regiones montañosas más elevadas, por encima de los 800 metros sobre el nivel del mar, prevalecen los días confortables casi todo el año, debido a la ocurrencia de temperaturas medias inferiores a 26.0 °C y en algunos puntos menores de 20.0 °C.

Hora: GMT - 6h. No hay cambio de horario entre épocas de invierno y verano.

Prefijo telefónico: +505 seguido de los 8 dígitos del número telefónico.

Propinas voluntarias: En los restaurantes oscilan entre el 10% y el 15% del valor. El transporte de taxis no recibe propina.

Impuestos: Únicamente se paga impuestos en la compra de bienes o productos, se denomina IVA (Impuesto al Valor Agregado) y asciende al 15%.

El visitante que ingresa a Nicaragua debe tomar en cuenta los siguientes aspectos:

- Ingresar por un puesto habilitado.
- Presentar pasaporte con vigencia mayor a los seis meses o documento migratorio reconocido por Nicaragua.
- Llevar la respectiva visa de ingreso o cédula de residencia en caso que lo requiera.
- Cumplir procedimientos establecidos en el despacho migratorio.

Datos de Contacto:

Línea de Emergencia y Atención al Turista: 101

Policía Nacional: 118

Cruz Roja Nicaragüense: 128

**Dirección General de Migración y Extranjería
(DGME)**

La DGME regula el ingreso y egreso de los pasajeros que visitan y salen de Nicaragua en viajes oficiales, de negocios, familiares o turísticos.

www.migob.gob.ni/migracion/

(505) 2251-2271/2251-2272

Oficinas en el Aeropuerto:

(505) 2233-1624 Ext. 2217 - 2233 - 2285

Aeropuerto Internacional Augusto C. Sandino

(505) 2263-3176

Instituto Nicaragüense de Turismo

(505) 2254-5191

www.intur.gob.ni

Visita Nicaragua: Portal Oficial del Turismo de Nicaragua

www.visitanicaragua.com

Guardabarranco



Fuentes de Consulta

Academia de Geografía e Historia

Constitución Política de la República de Nicaragua

InSight Crime

El 19 Digital

Instituto Nicaragüense de Turismo

Instituto Nicaragüense de Estudios Territoriales

Instituto Nicaragüense de Telecomunicaciones y Correos

Ministerio de Educación

Ministerio de Relaciones Exteriores

Nicaragua en cifras, 2015

Nicaragua Natural, BCN 2014

Plan Nacional de Desarrollo Humano

Programa Económico Financiero

Revista BCN al día, I Edición 2014

Universidad Nacional Autónoma de Nicaragua



www.bcn.gob.ni

facebook

twitter

YouTube